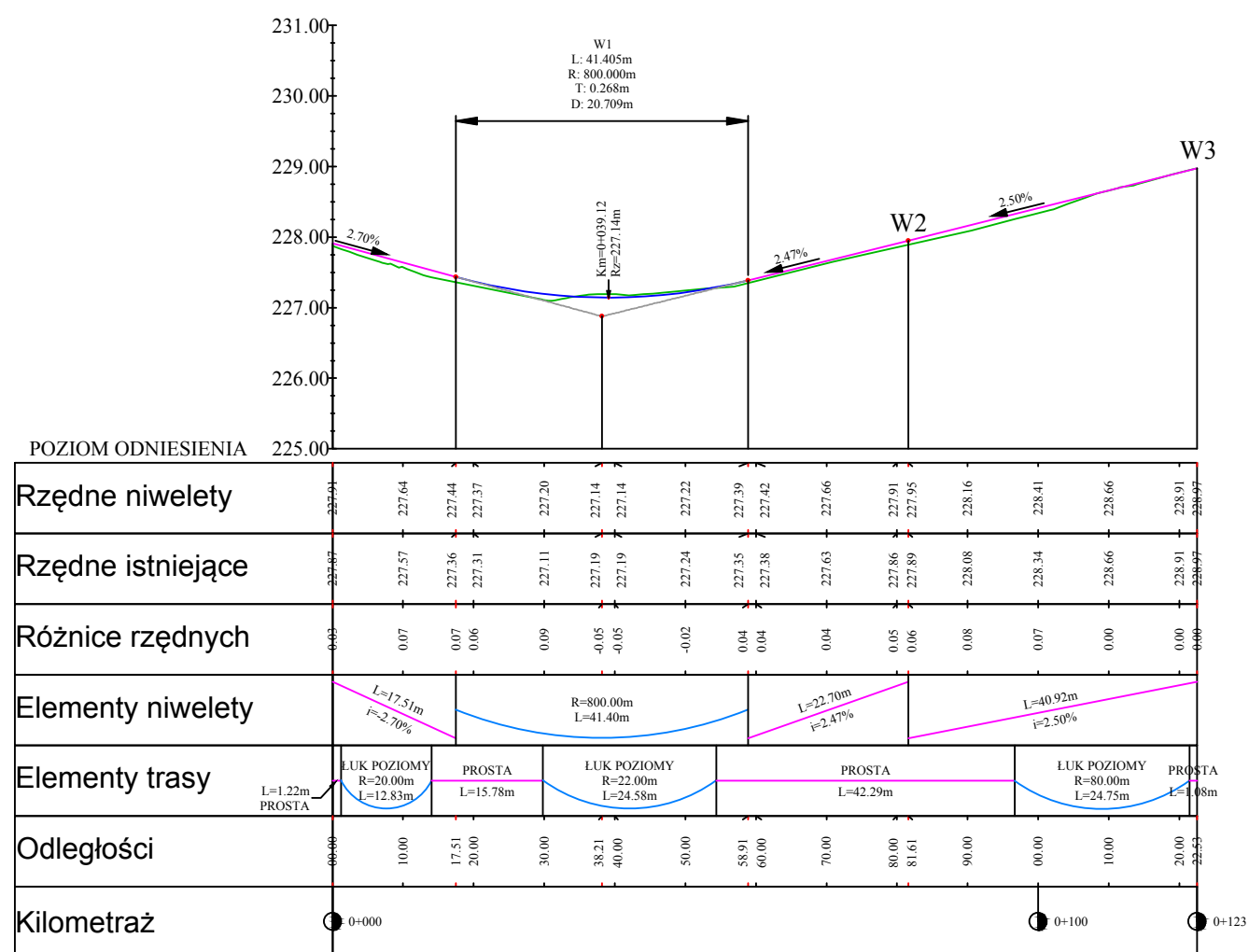


Wykres profili - Oś_Kościuszki



UWAGA:

Wszystkie wymiary i rzędne należy sprawdzić przed rozpoczęciem robót i w trakcie ich prowadzenia.

Dla łuków o promieniu $R < 10,0$ m Wykonawca ma obowiązek stosowania krawężników łukowych



Projekt należy rozpatrywać łącznie ze wszystkimi branżami.

Spadki poprzeczne należy dostosować do istn. wejść i wjazdów

Przy realizacji drogi pokrywy studni kanalizacyjnych oraz skrzynki zasuw dopasować do poziomu nawierzchni drogowej.

Wszystkie układane warstwy zągęścić mechanicznie $I_s \geq 1$, grubość warstwy ≤ 20 cm

WSZELKIE WĄTPLIWOŚCI NALEŻY WYJAŚNIAĆ Z INSPEKTOREM ORAZ PROJEKTANTEM

		SEBASTIAN CELARY, ZBIGNIEW REGUŁA Piłsudskiego 40/406 48-303 Nysa 601 535 234 604 939 665 arteria@nysa.pl NIP: 753 243 93 61 REGON: 363440054	
Inicjator:  Gmina Biała ul. Rynek 10 48-210 Biała			
Nazwa i adres obiektu: PRZEBUDOWA DROGI GMINNEJ ULICY RYNEK WRAZ Z ULICAMI PRZYLEGLYMI ORAZ BUDOWA TERENOWEGO PARKINGU SAMOCHODÓW OSOBOWYCH NA SKRZYŻOWANIU ULICY 1-GO MAJA I PLAC ZAMKOWY W MIEJSCOWOŚCI BIAŁA			
Przedmiot rysunku: PROFIL PODŁUŻNY DROGI (KOŚCIUSZKI)		Stadium dokumentacji: Projekt Budowlany	
Stanowisko:	Imię i nazwisko:	Specjalność:	Nr uprawnień:
Projektant:	mgr inż. Sebastian Celary	drogowa	OPL/0809/PWOD/12
Opracował:	mgr inż. Zbigniew Reguła	drogowa	-
Format rys:	Data:	Skala:	Nr rys: Nr ark: Nr str:
420x297	kwiecień 2017	1:1000 / 1:100	13 1 1